




**Villeneuve
d'Ascq**

*Une ville
en mouvement*

OCTOBRE 2024

Direction des espaces publics

AMENAGEMENT DES ESPACES PUBLICS DU BD VAN GOGH



SOMMAIRE

OCTOBRE 2024
Direction des espaces publics

- Le stationnement dans le quartier Hôtel de ville
- Présentation du projet de réaménagement des espaces publics
- Présentation du plan de phasage et des contraintes de chantier



OCTOBRE 2024
Direction des espaces publics

LE STATIONNEMENT DANS LE QUARTIER HÔTEL DE VILLE



Le stationnement dans le quartier Hôtel de ville

A Villeneuve d'Ascq, le stationnement est gratuit sur l'espace public !

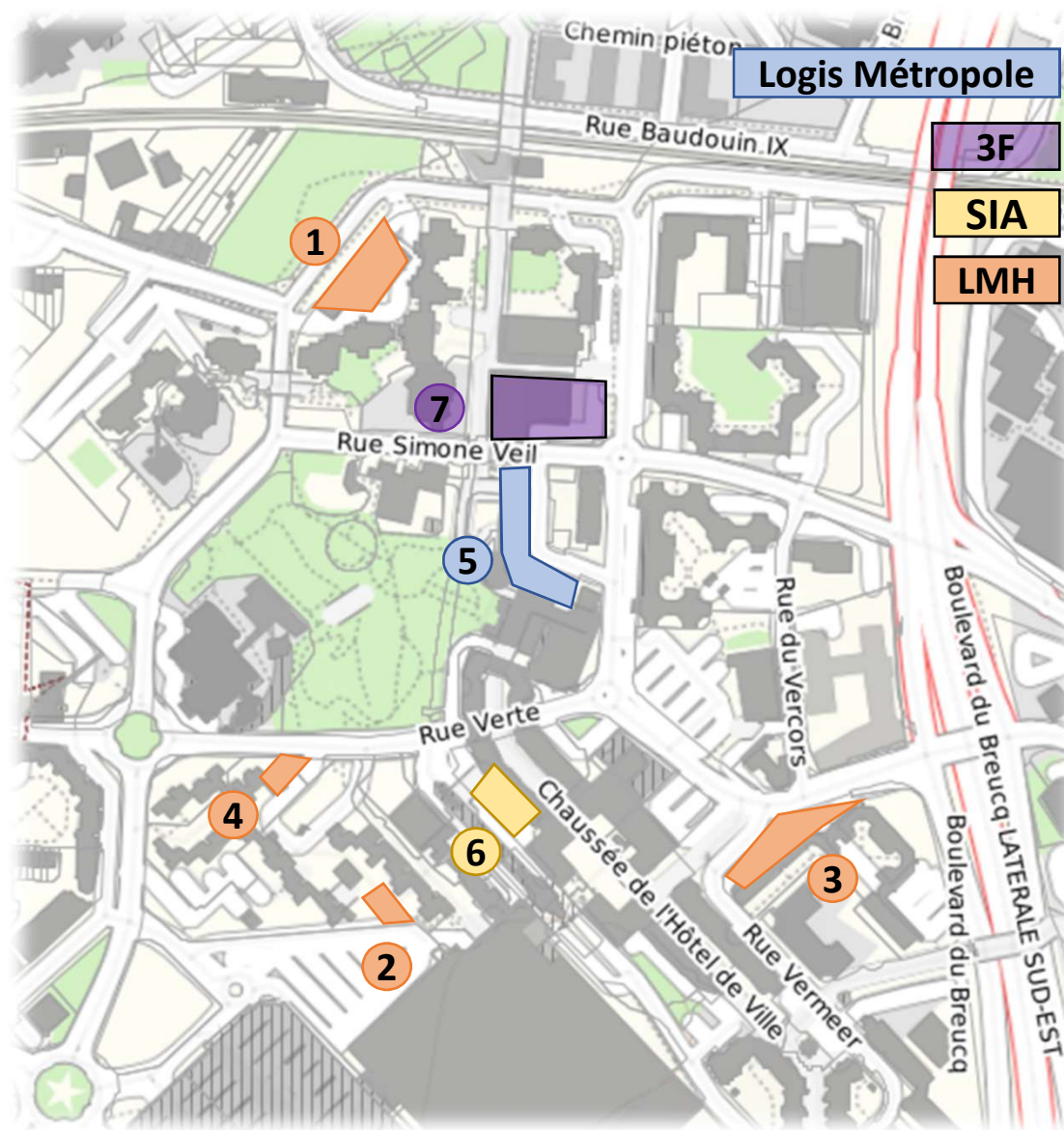
Plusieurs facteurs pour expliquer les difficultés croissantes pour stationner en journée dans le quartier :

- ❑ La proximité de la station de métro hôtel de ville favorisant le stationnement pendulaire,
- ❑ L'accroissement de l'activité avec l'arrivée de nouvelles constructions,
- ❑ L'ensemble des travaux réduisant l'offre de stationnement (réhabilitation des immeubles par les bailleurs, travaux de voirie, la Rose des Vents, concessionnaires ...),
- ❑ Le parc de stationnement des bailleurs occupé très partiellement.



Du stationnement privé disponible (≈ 420 places)

- 1 Centre Ville (121 / 192) :
 - 86 couvertes
 - 35 aériennes
- 2 Vieux Arbres - Niveau -1 (70 / 126) :
 - 1 Box
 - 69 couvertes
- 3 Van Gogh 1 (9 / 72) :
 - 2 couvertes
 - 7 aériennes
- 4 Vieux Arbres – Entrée B
Rue Verte (80/120) :
 - 80 couvertes
- 5 Jean Vilar : 21 Box
- 6 Ventoux / Gare Bus : (20/219)
 - 20 couvertes
- 7 3F – Péricentre
≈ 100 places



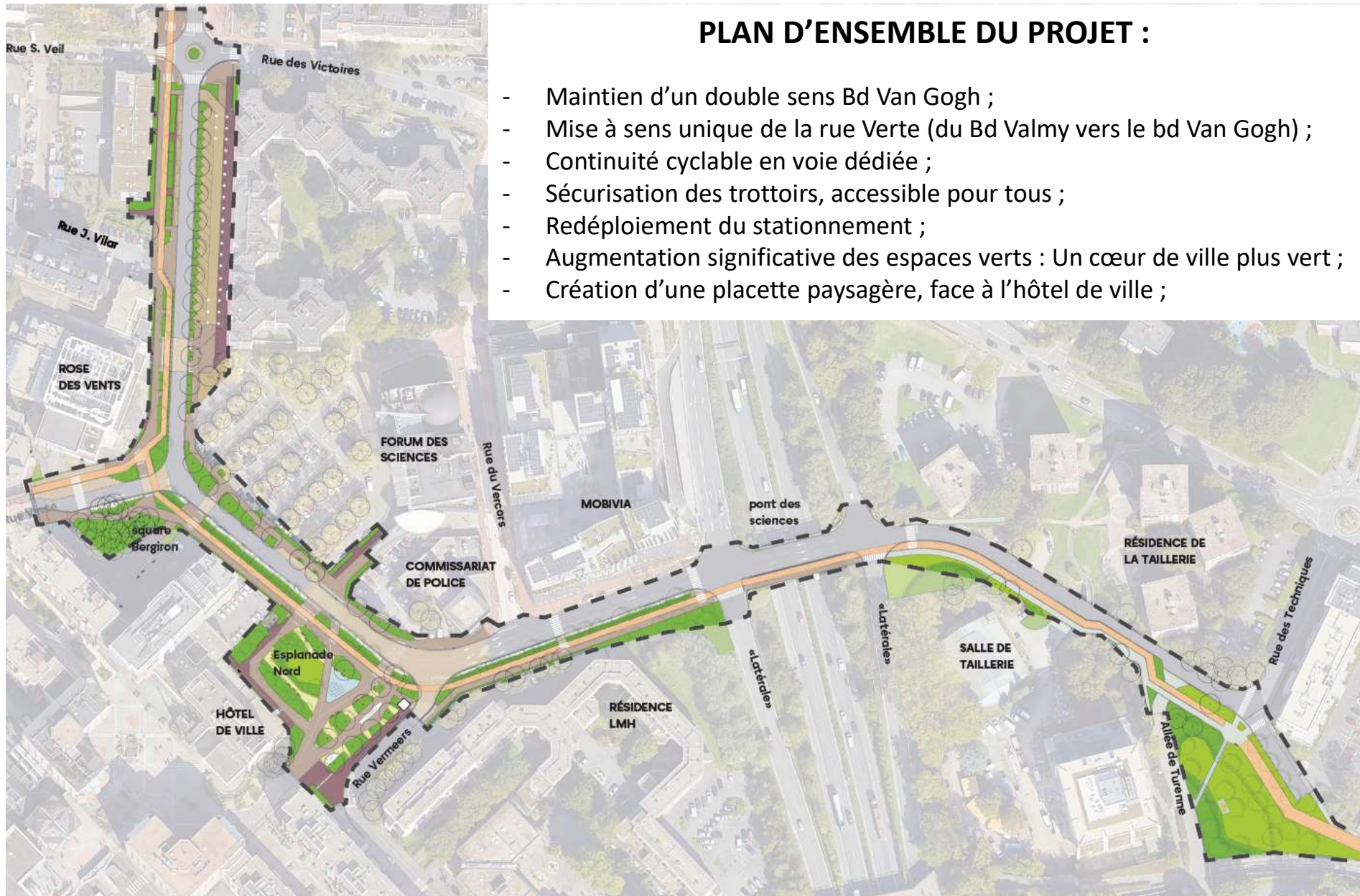
SEPTEMBRE 2024
Direction des espaces publics

PRÉSENTATION DU PROJET DE RÉAMÉNAGEMENT DES ESPACES PUBLICS

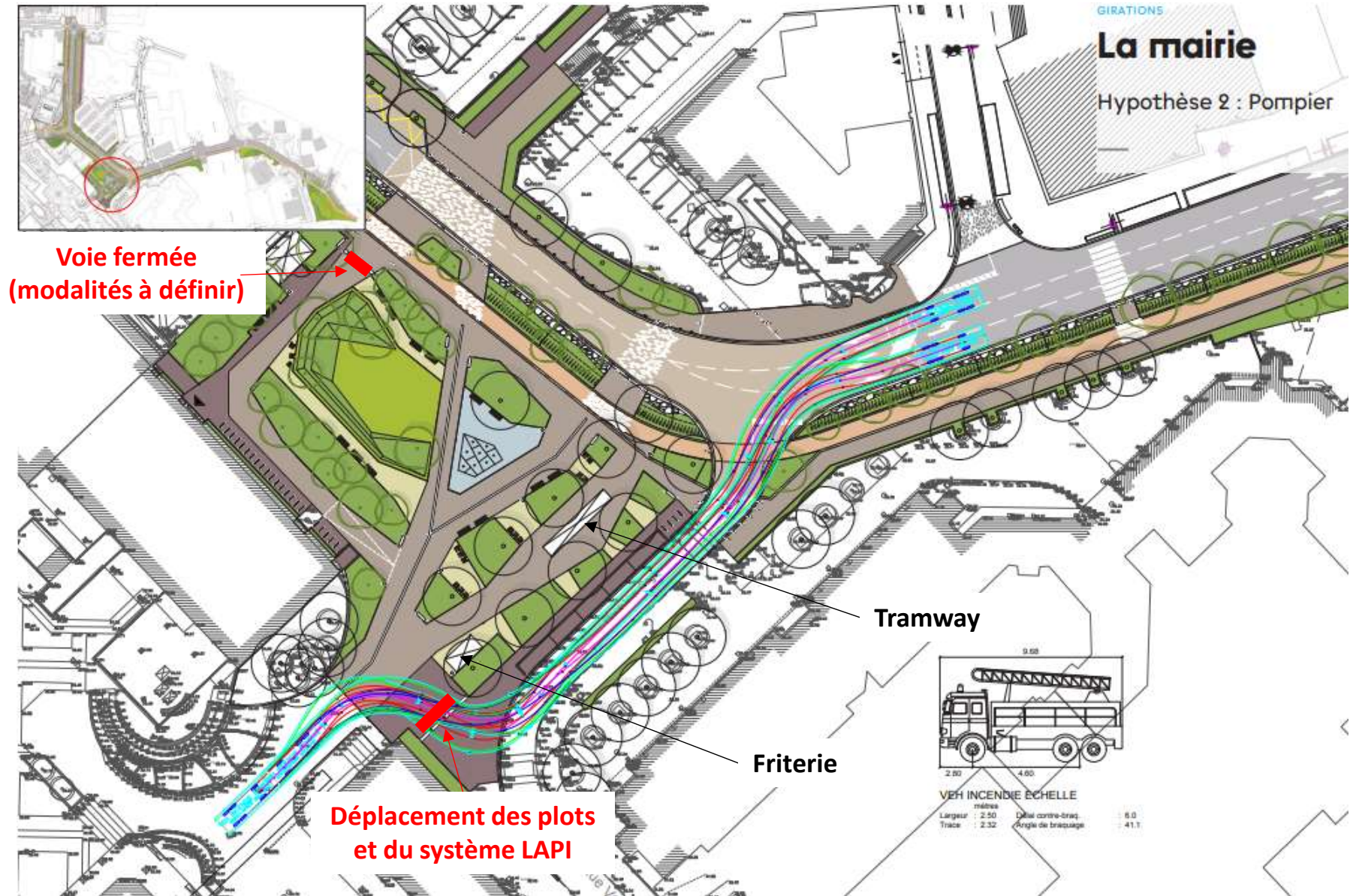


PLAN D'ENSEMBLE DU PROJET :

- Maintien d'un double sens Bd Van Gogh ;
- Mise à sens unique de la rue Verte (du Bd Valmy vers le bd Van Gogh) ;
- Continuité cyclable en voie dédiée ;
- Sécurisation des trottoirs, accessible pour tous ;
- Redéploiement du stationnement ;
- Augmentation significative des espaces verts : Un cœur de ville plus vert ;
- Création d'une placette paysagère, face à l'hôtel de ville ;



Placette Van Gogh



PHASE DCE

La noue le long du Bd entre la rue Verte et le Pont des Sciences





L'existant

PHASE DCE

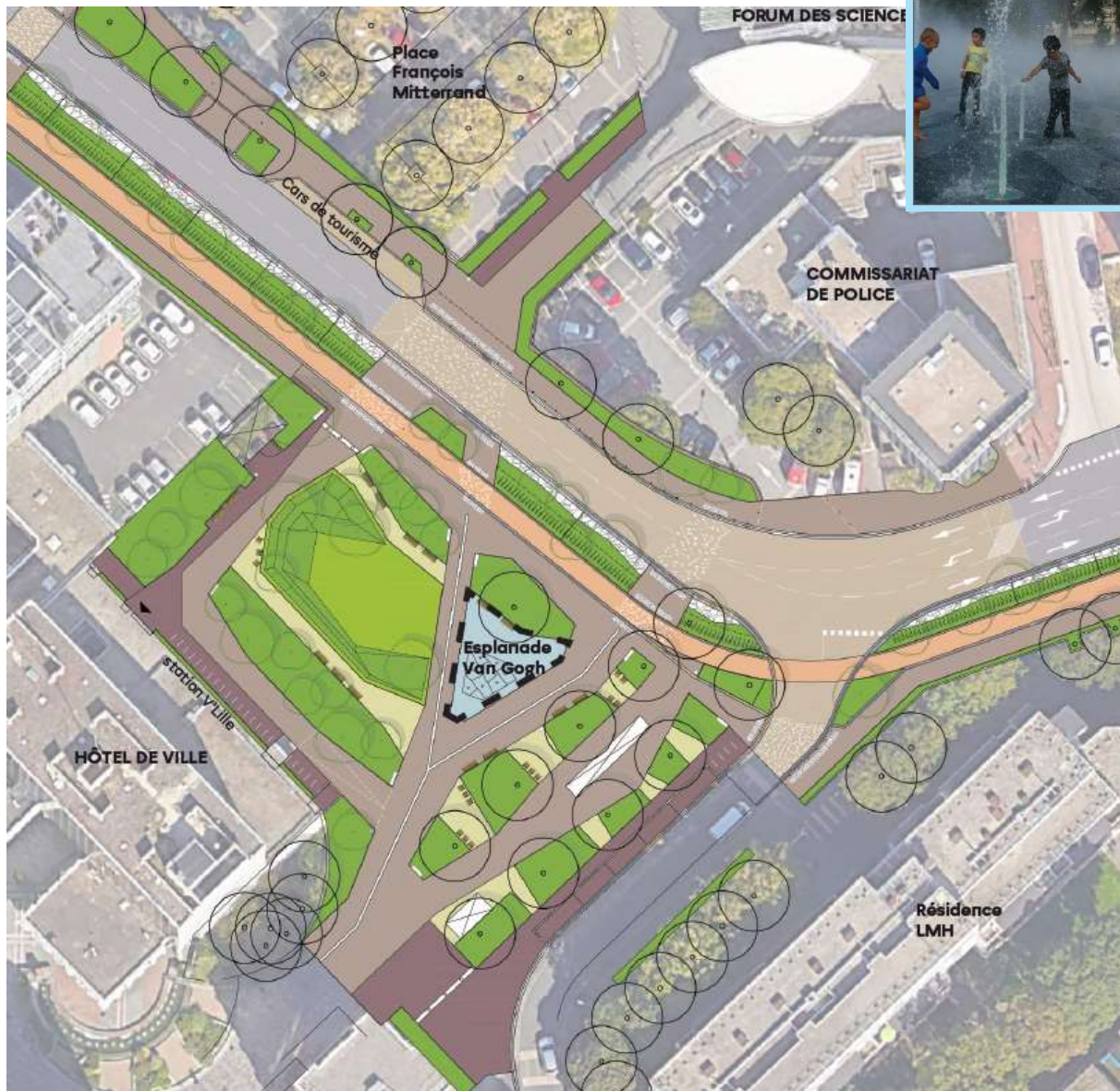
Esplanade Van Gogh

La situation projetée



GRAND ANGLE
ZCCS + OKRA + LEA + EGIS / MEL + VILLENEUVE D'ASCQ (59) // SUIVI URBAIN // COMITE DE PILOTAGE // 23 MAI 2024

Placette Van Gogh



un fontaine au sol avec :
7 jets d'eau + des brumisateurs



Les plus-values de la fontaine :

- Animation de la Place, renforcement de son attractivité au travers du caractère ludique et dynamique des jets d'eau
- Qualification de la nouvelle esplanade visible par tous
- Capacité à rafraichir la température ambiante pendant les périodes chaudes (lutte contre les îlots de chaleur)




PHASE DCE

Pont des Sciences

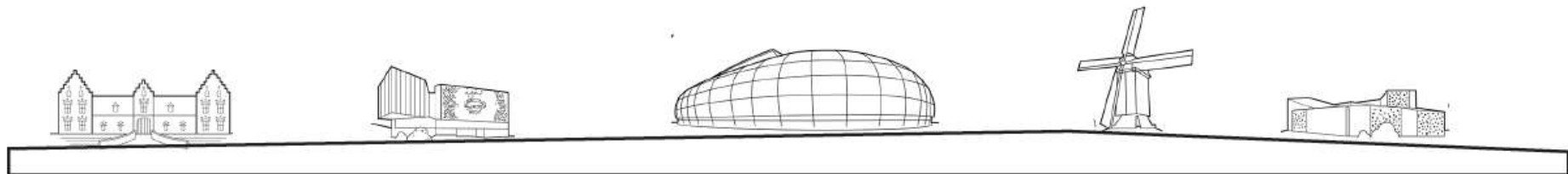
Garde-corps

- Les gardes-corps existants seront remis en peinture
- Un garde-corps métallique qui donne une sensation de protection aux piétons et aux cyclistes. Ce garde-corps présentera une similarité avec ceux pré-existants avec ses **barreaux verticaux**. Toutefois, le rythme des barreaux et le **graphisme incorporé permettra de renforcer le lien** entre les deux rives.
- Paravent constitué de modules distincts avec un barreaudage verticale à entraxe variable
- Aspect / teinte : légèrement doré et mat comme du laiton
- Longueur totale : 40 ml

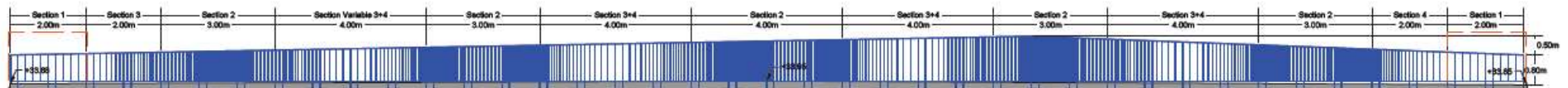



↑ Images de référence de garde-corps (source : <https://korthtielens.nl>)

↑ Principe de variation de l'entraxe des lames verticales



↑ Silhouette du paravent avec 5 bâtiments symboles du skyline de Villeneuve d'Ascq choisis pour la facilité à réaliser un silhouette aisément reconnaissable



↑ Vue en élévation sur les 40 mètres linéaires

SEPTEMBRE 2024
Direction des espaces publics

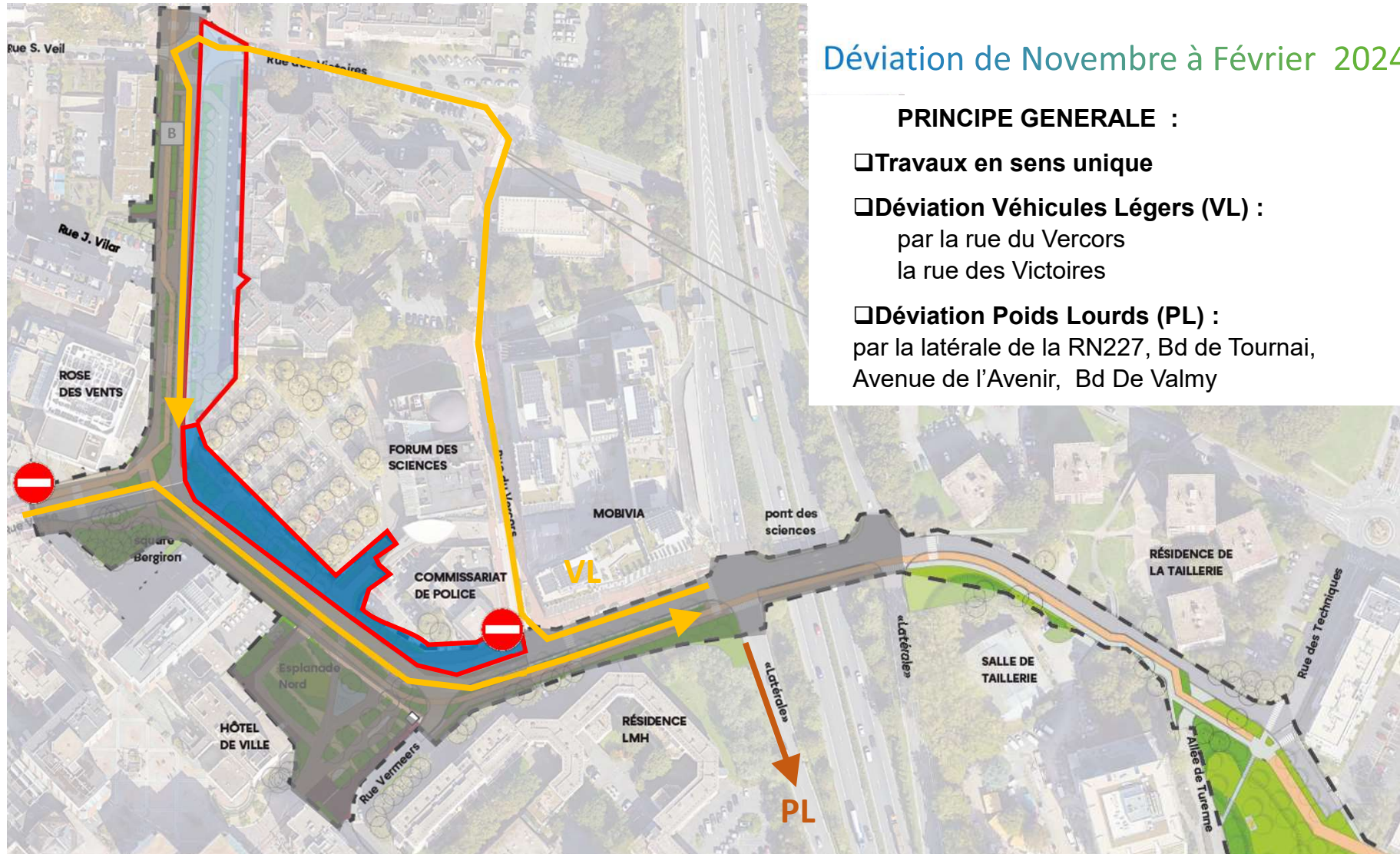
PRÉSENTATION DU PLAN DE PHASAGE ET DES CONTRAINTES DE CHANTIER



Déviations de Novembre à Février 2024

PRINCIPE GENERALE :

- Travaux en sens unique
- Déviation Véhicules Légers (VL) :
par la rue du Vercors
la rue des Victoires
- Déviation Poids Lourds (PL) :
par la latérale de la RN227, Bd de Tournai,
Avenue de l'Avenir, Bd De Valmy



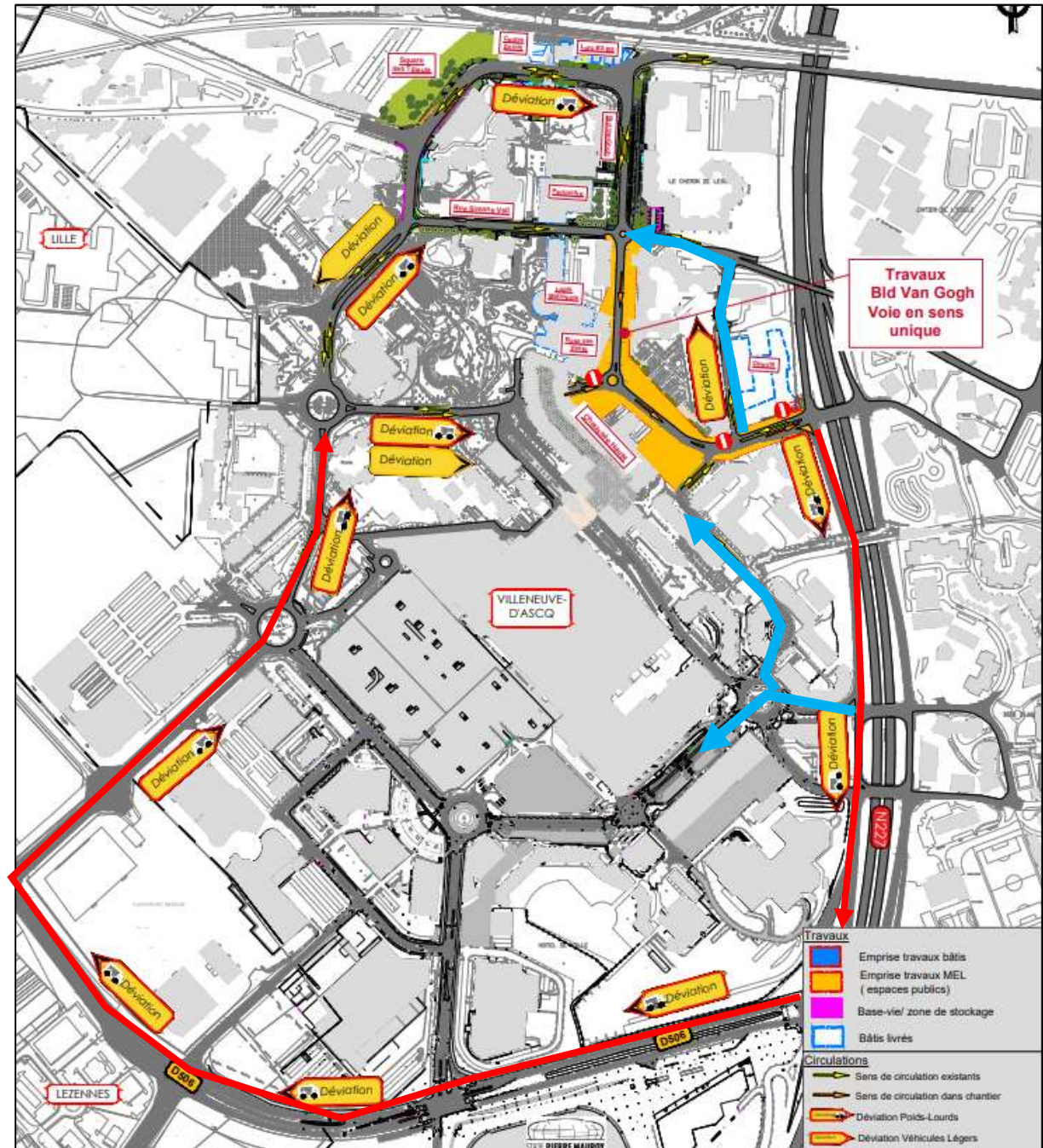
2024					2025										2026				
T2	T3	T3	T4	T1	T2	T3	T3	T4	T4	T1	T2	T3	T3	T4	T1	T2	T3		
Mai	Juin	Juil	Nov	Févr	Mars	Avr	Mai	Juin	Juil	Avr	Mai	Juin	Juil	Avr	Janv	Mars	Avril		
			1		2				3										
			A		B	C		D											
Techniques					Pont														

Plan de déviation

PRINCIPE GENERALE :

(Des déviations spécifiques pourront être mises à chaque phase)

- ❑ **Travaux en sens unique**
- ❑ **Déviations Véhicules Légers (VL) :**
 - par la rue du Vercors
 - la rue des Victoires
- ❑ **Déviations Poids Lourds (PL) :**
 - par la latérale de la RN227,
 - Bd de Tournai,
 - Avenue de l'Avenir,
 - Bd De Valmy



MERCI

